




PARLAMENTUL ROMÂNIEI

SENAT

*Comisia pentru Administrație
Publică și Organizarea Teritoriului*
Nr.XXII/88/11.06.2001

**Către
Biroul Permanent**

În conformitate cu art. 89 din Regulamentul Senatului, vă înaintăm,
alăturat, Raportul la *proiectul de Lege privind aprobarea Planului de
Amenajare a Teritoriului Național – Secțiunea a V-a Zone de risc
natural.*

Președinte

Senator Seres Denes

PARLAMENTUL ROMÂNIEI

SENAT

*Comisia pentru Administrație
Publică și Organizarea Teritoriului*
Nr.XXII/88/11.06.2001

RAPORT

La proiectul de Lege privind aprobarea Planului de Amenajare a Teritoriului Național – Secțiunea a V-a Zone de risc natural

Conform adresei nr.L171/2001 comisia de administrație publică și organizarea teritoriului a fost sesizată în fond cu dezbateră proiectului de Lege privind aprobarea Planului de Amenajare a Teritoriului Național – Secțiunea a V-a Zone de risc natural, adoptat de Camera Deputaților.

Întrunită în ședința din 30.05.2001, comisia a analizat proiectul de lege respectiv împreună cu reprezentanții M.L.T.P.L., reținând în principal următoarele aspecte :

- Proiectul de lege este în concordanță cu prevederile Legii nr.50/1991 potrivit căreia Planul de amenajare a teritoriului național se aprobă prin lege.

- Necesitatea identificării și delimitării arealelor din teritoriul național, în care există un potențial de producere a unor fenomene naturale distructive și declararea acestora zone de risc natural, în vederea adoptării reglementărilor cu privire la amenajarea și utilizarea terenurilor din aceste zone.

- Reglementarea cadrului juridic și tehnic al amenajării și utilizării terenurilor din zonele afectate de fenomenele naturale are drept scop, prevenirea și atenuarea efectelor pe care le produc cutremurele de pământ, inundațiile și alunecările de teren,

asupra vieții și sănătății umane, activităților economico-sociale și mediului înconjurător.

Prevederile acestui proiect de lege se corelează cu legislația internațională și națională în materie.

Doamna senator Petre Maria a propus completarea Anexei 5, la județul Ialomița – după municipiul Urziceni, poziția 770 – să se introducă municipiul Fetești, iar la rubrica “tipuri de inundații” se completează subrubrica “pe cursuri de apă”. Amendamentul a fost adoptat de comisie cu unanimitate de voturi.

În urma dezbaterilor, comisia a hotărât să avizeze favorabil proiectul de Lege privind aprobarea Planului de Amenajare a Teritoriului Național – Secțiunea a V-a Zone de risc natural și propune plenului Senatului adoptarea acestuia, în forma transmisă de Camera Deputaților cu amendamentele prevăzute în Anexa la Raport.

S-au primit avize favorabile de la comisiile : juridică, de numiri, disciplină, imunități și validări și pentru buget, finanțe și bănci.

Prin natura reglementărilor sale proiectul de lege se încadrează în categoria legilor organice art.72 alin.(3)lit.o).

Președinte
senator Seres Denes



Secretar
senator Maria Petre



Amendamente
La proiectul de Lege privind aprobarea
Planului de Amenajare a Teritoriului Național –
Secțiunea a V-a Zone de risc natural

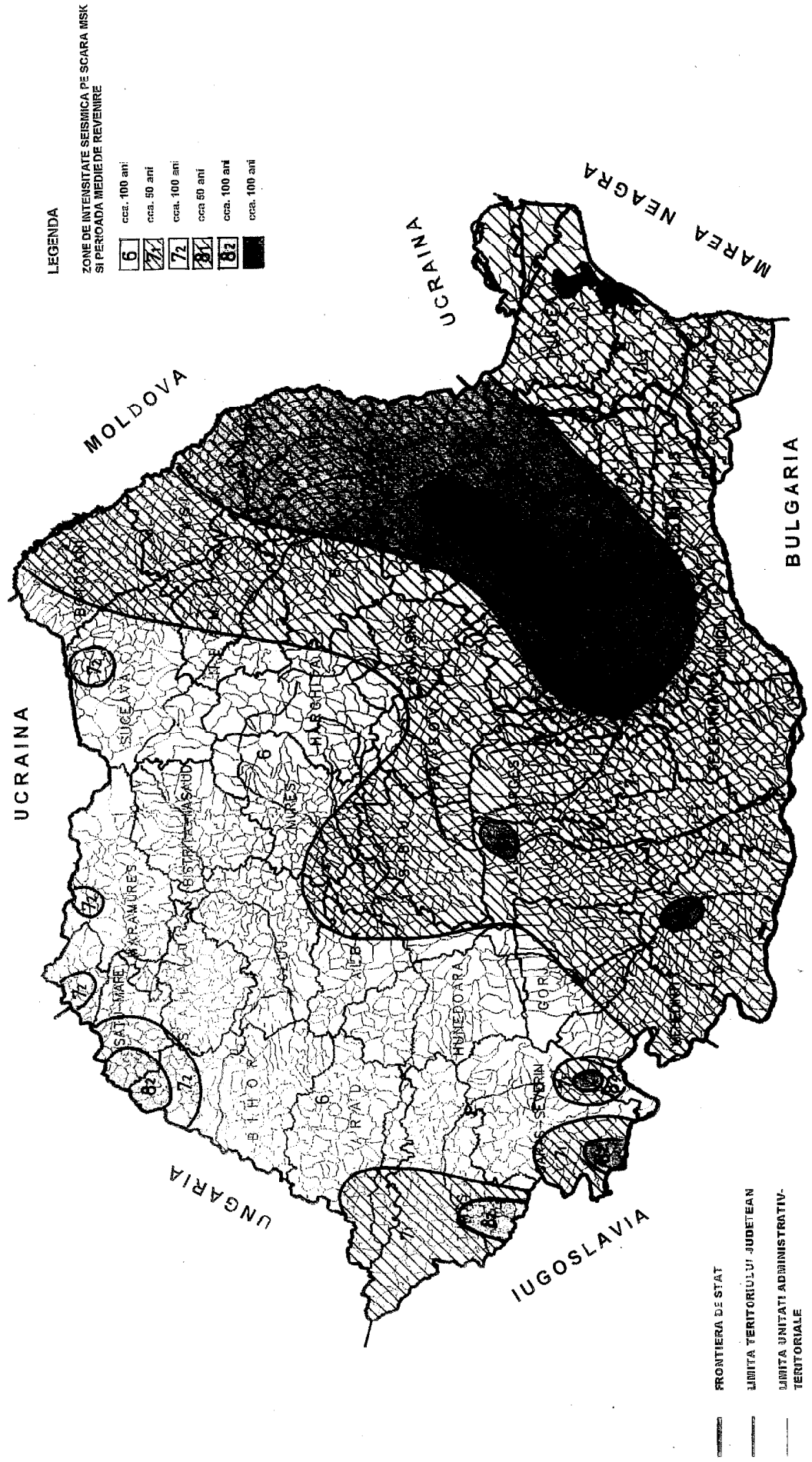
Text adoptat de Camera Deputaților	Amendamente propuse de Comisie	Motivație
<p>Art.7 Consiliile județene, conform atribuțiilor ce le revin potrivit legii, în termen de 3 ani de la intrarea în vigoare a prezentei legi, vor identifica în detaliu, delimitarea geografică și declara zonele de risc natural de pe teritoriul unității administrative-teritoriale și vor constitui bănci de date informatizate privind aceste zone, care vor fi reactualizate periodic și integrate în sistemul național de monitorizare.</p>	<p>Art.7 Consiliile județene, conform atribuțiilor ce le revin potrivit legii, în termen de 3 ani de la intrarea în vigoare a prezentei legi, vor identifica în detaliu, delimitarea geografică și declara zonele de risc natural de pe teritoriul unității administrative-teritoriale și vor constitui bănci de date informatizate privind aceste zone, care vor fi reactualizate periodic și integrate în sistemul național de monitorizare.</p>	<p>Modificarea textului, prin eliminarea sintagmei “cuprinse în anexele nr.5 – 7” este necesară, deoarece acțiunea de delimitare și identificare a acestei zone se desfășoară în termen de 3 ani de la intrarea în vigoare a legii.</p>
<p>Anexa 2 Anexa 4 și 4a Anexa 6 și 6a</p>	<p>Nemodificată - îmbunătățire grafică Anexele 4 și 4a devin anexa 4 Anexele 6 și 6a devin anexa 6</p>	<p>Anexele 2, 4 și 4a și 6 și 6a din proiectul de lege se înlocuiesc cu anexele 2, 4, 6 din anexa la Raport pentru corelarea și sistematizarea datelor.</p>
<p>Anexa nr.3 UNITĂȚI ADMINISTRATIVE-TERITORIALE URBANE AMPLASATE ÎN ZONE PENTRU CARE INTENSITATEA SEISMICĂ, ECHIVALENTĂ PE BAZA PARAMETRIILOR DE CALCUL PRIVIND ZONAREA SEISMICĂ A TERITORIULUI ROMÂNIEI ESTE MINIMUM VII (exprimată în grade MSK)</p>	<p>Anexa nr.3 la proiectul de lege se înlocuiește cu anexa nr.3 din anexa la Raport.</p>	<p>Pentru actualizarea datelor : -la rubrica “nr. de locuitori se modifică următoarele poziții : nr.55, 80, 81, 137, 141, 146, 167, 177, 183, 197, 202 -la rubrica “intensitatea seismică exprimată în</p>

<p style="text-align: center;">Anexa nr.5 UNITĂȚI ADMINISTRATIV – TERITORIALE AFECTATE DE INUNDAȚII</p>	<p>- la județul Ialomița, după municipiul Urziceni (poziția 770) se înrudece municipiul Fetești la poziția 771. -la rubrica “Tipuri de inundații” se completează subrubrica “pe cursuri de apă”</p>	<p>grade MSK” se modifică următoarele poziții :55, 80, 81, 141, 146, 177 -rubrica “Total Nr.de locuitori” se modifică corespunzător.</p> <p>- zonă afectată de inundații. - după introducerea municipiului Fetești la poziția 771, următoarele poziții se renumerotează.</p>
---	---	--

PLANUL DE AMENAJARE A TERITORIULUI NATIONAL SECTIUNEA a V-a - ZONE DE RISC NATURAL

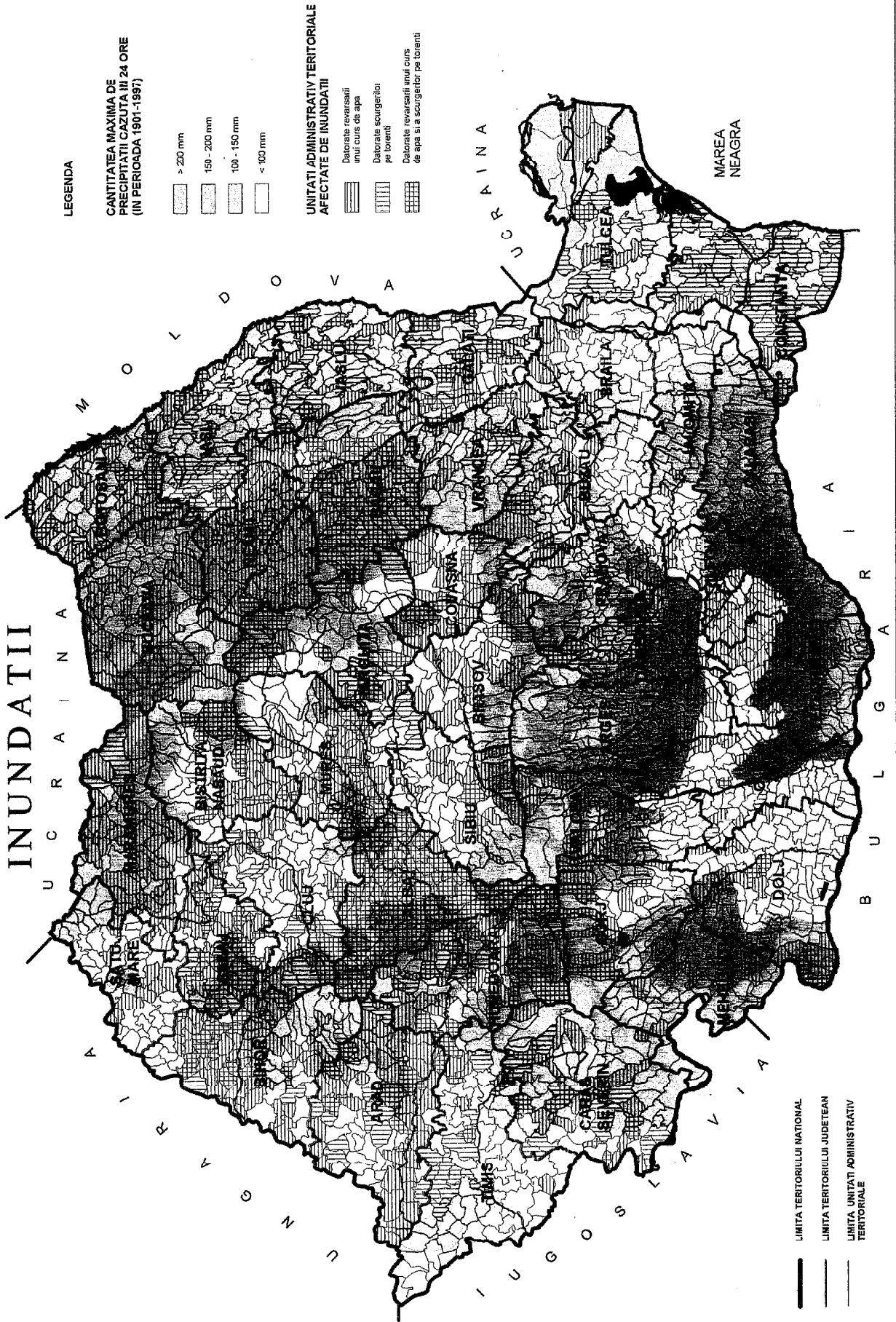
Anexa nr. 2

CUTREMURE DE PAMANT



PLANUL DE AMENAJARE A TERITORIULUI NATIONAL SECTIUNEA a V-a - ZONE DE RISC NATURAL

Anexa nr. 4



LEGENDA

CANTITATEA MAXIMA DE PRECIPITATI CAZUTA IN 24 ORE (IN PERIODA 1901-1997)

- > 200 mm
- 150 - 200 mm
- 100 - 150 mm
- < 100 mm

UNITATI ADMINISTRATIV TERITORIALE AFECTATE DE INUNDATII

- Debitare reversarii unui curs de apa
- Debitare scurgerilor pe torenti
- Debitare reversarii unui curs de apa si a scurgerilor pe torenti

- LIMITA TERITORIULUI NATIONAL
- LIMITA TERITORIULUI JUDETEAN
- LIMITA UNITATI ADMINISTRATIV TERITORIALE

PLANUL DE AMENAJARE A TERITORIULUI NATIONAL SECTIUNEA a V-a - ZONE DE RISC NATURAL ALUNECARI DE TEREN

Anexa nr. 6

ALUNECARI DE TEREN



**UNITATI ADMINISTRATIV TERITORIALE URBANE
AMPLASATE ÎN ZONE PENTRU CARE INTENSITATEA SEISMICĂ,
ECHIVALATĂ PE BAZA PARAMETRILOR DE CALCUL PRIVIND
ZONAREA SEISMICĂ A TERITORIULUI ROMÂNIEI,
ESTE MINIMUM VII (exprimată în grade MSK)**

Nr. crt.	Județul	Unitatea administrativ teritorială	Nr. locuitori	Intensitatea seismică exprimată în grade MSK
0	1	2	3	4
ALBA				
1.		mun. Blaj	21819	VII
2.		or. Ocna Mureș	15697	VII
3.		or. Teiuș	7338	VII
ARAD				
4.		mun. Arad	184290	VII
5.		or. Curtici	9762	VII
6.		or. Lipova	11491	VII
7.		or. Nădlac	8422	VII
ARGES				
8.		mun. Pitești	187001	VII
9.		mun. Câmpulung	43634	VII
10.		mun. Curtea de Argeș	34867	VII
11.		or. Costești	12091	VIII
12.		or. Mioveni	35889	VII
13.		or. Topoloveni	10329	VIII
BACĂU				
14.		mun. Bacău	210469	VIII
15.		mun. Oncești	60507	VIII
16.		or. Buhuși	21993	VII
17.		or. Comănești	26237	VII
18.		or. Dărmănești	14232	VII
19.		or. Moinești	25532	VII
20.		or. Slănic- Moldova	5375	VIII
21.		or. Târgu Ocna	14184	VIII
BIHOR				
22.		mun. Oradea	221824	VII
23.		or. Marghita	18650	VII
24.		or. Valea lui Mihai	10665	VII
BOTOȘANI				
25.		mun. Botoșani	128591	VII
26.		mun. Dorohoi	35298	VII

0	1	2	3	4
27.		or. Dărăbani	12002	VII
28.		or. Săveni	8685	VII
BRAȘOV				
29.		mun. Brașov	314219	VII
30.		mun. Făgăraș	44535	VII
31.		mun. Săcele	29967	VII
32.		or. Codlea	24814	VII
33.		or. Predeal	6735	VII
34.		or. Râșnov	16242	VII
35.		or. Rupea	6246	VII
36.		or. Victoria	10896	VII
37.		or. Zărnești	26520	VII
BRĂILA				
38.		mun. Brăila	233447	VIII
39.		or. Făurei	4626	VIII
40.		or. Ianca	12886	VIII
41.		or. Însurăței	7501	VIII
BUZĂU				
42.		mun. Buzău	147627	VIII
43.		mun. Râmnicu Sărat	42125	VIII
44.		or. Pogoanele	7614	VIII
45.		or. Nehoiu	12650	VIII
CARAȘ-SEVERIN				
46.		mun. Reșița	93590	VII
47.		mun. Caransebeș	31199	VII
48.		or. Anina	10594	VII
49.		or. Băile Herculane	6051	VII
50.		or. Moldova Nouă	15112	VII
51.		or. Oravița	15222	VII
CĂLĂRAȘI				
52.		mun. Călărași	77669	VIII
53.		mun Oltenița	31434	VIII
54.		or. Budești	9596	VIII
55.		or. Fundulea	6217	VIII
56.		or. Lehliu Gară	6667	VIII
CONSTANȚA				
57.		mun. Constanța	342394	VII
58.		mun. Mangalia	43924	VII
59.		mun. Medgidia	46783	VII
60.		or. Basarabi	11070	VII
61.		or. Cernavoda	20514	VIII
62.		or. Eforie	9294	VII
63.		or. Hârșova	11198	VII

0	1	2	3	4
64.		or. Năvodari	34669	VII
65.		or. Negru Vodă	5529	VII
66.		or. Ovidiu	13458	VII
67.		or. Techirghiol	7388	VII
COVASNA				
68.		mun. Sfântu Gheorghe	66896	VII
69.		mun. Târgu Secuiesc	22251	VII
70.		or. Baraolt	10464	VII
71.		or. Covasna	12306	VIII
72.		or. Intorsura Buzăului	9081	VIII
DAMBOVIȚA				
73.		mun. Târgoviște	99086	VIII
74.		or. Fieni	8092	VIII
75.		or. Găiești	16598	VIII
76.		or. Moreni	22868	VIII
77.		or. Pucioasa	16489	VIII
78.		or. Titu	10711	VIII
DOLJ				
79.		mun. Craiova	314920	VIII
80.		mun. Calafat	21227	VIII
81.		or. Băilești	22231	VIII
82.		or. Filiași	20159	VII
83.		or. Segarcea	8704	VIII
GALAȚI				
84.		mun. Galați	328596	VIII
85.		mun. Iecuci	46785	VIII
86.		or. Berești	3926	VIII
87.		or. Târgu Bujor	8044	VIII
GIURGIU				
88.		mun. Giurgiu	72763	VIII
89.		or. Bolintin-Vale	11464	VIII
90.		or. Mihăilești	7161	VIII
GORJ				
91.		mun. Târgu Jiu	98206	VII
92.		or. Bumbești-Jiu	11882	VII
93.		or. Motru	25860	VII
94.		or. Novaci	6151	VII
95.		or. Rovinari	12603	VII
96.		or. Târgu Cărbunești	9338	VII
97.		or. Țicleni	5205	VII
HARGHITA				
98.		mun. Miercurea Ciuc	46819	VII
99.		mun. Odorheiu Secuiesc	39661	VII
100.		or. Băile Tușnad	1802	VII
101.		or. Bălan	9295	VII
102.		or. Cristuru Secuiesc	11291	VII
103.		or. Gheorgheni	21245	VII

0	1	2	3	4
104.		or. Toplița	16839	VII
105.		or. Vlăhița	7392	VII
IALOMITA				
106.		mun. Slobozia	56310	VIII
107.		mun. Fetești	36649	VIII
108.		mun. Urziceni	19088	VIII
109.		or. Țândărei	14591	VIII
IASI				
110.		mun. Iași	348489	VIII
111.		mun. Pașcani	45898	VII
112.		or. Hârlau	12260	VII
113.		or. Târgu Frumos	13763	VII
ILFOV				
114.		or. Buftea	19617	VIII
MARAMUREȘ				
115.		mun. Baia Mare	150613	VII
116.		mun. Sighetu Marmăției	44433	VII
117.		or. Baia Sprie	15735	VII
118.		or. Cavnic	5494	VII
MEHEDINȚI				
119.		mun. Drobeta Turnu Severin	118069	VII
120.		or. Baia de Aramă	5724	VII
121.		or. Orșova	15379	VII
122.		or. Strehaia	12564	VII
123.		or. Vânju Mare	7074	VII
MUREȘ				
124.		mun. Târgu Mureș	164928	VII
125.		mun. Sighișoara	36222	VII
126.		mun. Târnăveni	29828	VII
127.		or. Iernut	9833	VII
128.		or. Luduș	18647	VII
NEAMȚ				
129.		mun. Piatra Neamț	124859	VII
130.		mun. Roman	81803	VII
131.		or. Bicăz	8911	VII
132.		or. Târgu Neamț	22634	VII
OLT				
133.		mun. Slatina	87137	VIII
134.		mun. Caracal	39276	VIII
135.		or. Balș	23147	VIII
136.		or. Corabia	21932	VIII
137.		or. Drăgănești Olt	13181	VIII
138.		or. Piatra-Olt	6583	VIII
139.		or. Scornicești	13751	VIII
PRAHOVA				
140.		mun. Ploiești	251981	VIII

0	1	2	3	4
141.		mun. Câmpina	40569	VIII
142.		or. Azuga	6119	VII
143.		or. Băicoi	20234	VIII
144.		or. Boldești-Scăieni	11505	VIII
145.		or. Breaza	18863	VIII
146.		or. Bușteni	11787	VII
147.		or Comarnic	13532	VIII
148.		or. Mizil	17075	IX
149.		or. Plopeni	10083	VIII
150.		or. Sinaia	14636	VII
151.		or. Slanic	7249	VIII
152.		or. Urlați	11858	IX
153.		or. Vălenii de Munte	13898	VIII
SATU MARE				
154.		mun. Satu Mare	130072	VII
155.		mun. Carei	25590	VII
156.		or. Negrești-Oaș	16356	VII
157.		or. Tâsnad	10188	VII
SIBIU				
158.		mun. Sibiu	169299	VII
159.		mun. Mediaș	62543	VII
160.		or. Agnita	16215	VII
161.		or. Avrig	17204	VII
162.		or. Cisnădie	16215	VII
163.		or. Copșa Mică	5157	VII
164.		or. Dumbrăveni	8812	VII
165.		or Oena Sibiului.	4184	VII
166.		or. Tâlmaciu	9147	VII
SUCEAVA				
167.		mun. Suceava	118311	VII
168.		mun. Câmpulung Moldovenesc	21862	VII
169.		mun. Fălticeni	33867	VII
170.		mun. Rădăuți	32151	VII
171.		or.Gura Humorului	16740	VII
172.		or. Siret	10003	VII
173.		or. Solca	4687	VII
TELEORMAN				
174.		mun. Alexandria	58651	VIII
175.		mun. Roșiori de Vede	36603	VIII
176.		mun. Turnu Măgurele	35527	VIII
177.		or. Videle	12498	VIII
178.		or. Zimnicea	16787	VIII
TIMIS				
179.		mun. Timișoara	329111	VII
180.		mun. Lugoj	49028	VII
181.		or. Buziaș	8128	VII

0	1	2	3	4
182.		or. Deta	7059	VIII
183.		or. Jimbolia	10497	VII
184.		or. Sânnicolau Mare	13007	VII
TULCEA				
185.		mun. Tulcea	95957	VIII
186.		or. Babadag	10878	VII
187.		or. Isaccea	5614	VII
188.		or. Măcin	11803	VIII
189.		or. Sulina	5140	VIII
VASLUI				
190.		mun. Vaslui	79070	VIII
191.		mun. Bârlad	78633	VIII
192.		mun. Huși	33320	VIII
193.		or. Negrești	10481	VIII
VÂLCEA				
194.		mun. Râmnicu Vâlcea	119791	VII
195.		mun. Drăgașani	22499	VII
196.		or. Băile Govora	3147	VII
197.		or. Băile Olănești	4814	VII
198.		or. Calimănești	8923	VII
199.		or. Brezoi	7589	VII
200.		or. Horezu	7446	VII
201.		or. Ocnele Mari	3591	VII
VRANCEA				
202.		mun. Focșani	98581	IX
203.		mun. Adjud	20776	VIII
204.		or. Mărășești	13070	VIII
205.		or. Odobești	7985	VIII
206.		or. Panciu	9834	VIII
207.		mun. BUCUREȘTI	2013911	VIII
TOTAL (conf. CNS ediția 1999):			10796524	